



無災有楽
お守り

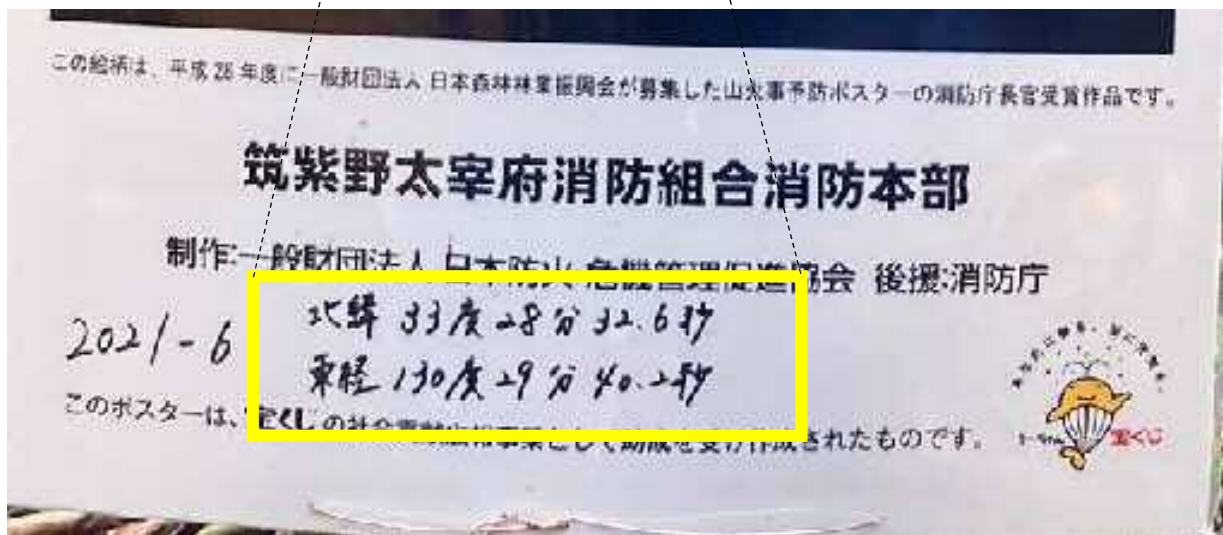


このお守りは災害が「無」ように、楽しい事が「有」
ますようにと願いを込めたお守りです。

もしもの時は、ページをめくって下さい。→

道に迷い現在位置が分からなくなったら・・・

近くの木に、このポスターがあるかもしれません。今居る位置から見渡してください。



このポスターが近くがあれば、怪我して動けない時や、道に迷い下山できなくなった時

に助けが必要な場合、「119番」をして、この座標を伝えてください。

辺りにこのポスターがなければ、以下の方法で、現在位置を取得してください。



【Android用】



道に迷った・動けなくなった編



あなたが道に迷い、周りに誰もいなくなり、辺りは暗くなり帰れなくなった。又は怪我をして動けなくなった。そんな時、**「119」**で指令センターに助けを求めてください。119に電話をかけた後、まず、「宝満山」に入っていることを伝えてください。本道上であれば、ポイントの名前(例:宝満山山頂・中宮跡・水飲み場)などの詳細位置を伝えていただければ、あなたの現在位置が指令センターに伝わるので、急いで駆けつけます。しかし、道迷いなどは近くにポイントが無いから迷っていると思います。そんな時に、以下の方法で、現在位置(座標)を見て、指令センターに教えて下さい。

【グーグルマップを使用した現在位置(座標)取得方法】

①



① グーグルマップを開く。※現時点ではこのマークのアイコンですが、アップデート時に変わる可能性あり

②



②青く光っている点の位置があなたの位置。



③



③ 青く光っている位置を指で長押しする。





④



※ これは点 (.) ではなく、カンマ (,) 区切りです。区切って教えて下さい。

(例) 33.484094 と 130.529765

読み (33) テン (4・8・4・0・9・4) と (130) テン (5・2・9・7・6・5)



④現在位置 (座標) が表示される。



⑤この数字を電話で伝える。

(例) 「33.484094

130.529765」



あなたの位置が分かりました。

救助隊が出動します。

向かっていますので、絶対に動かないで！

